

Marathon Express: Der direkte Weg zur Strecke

41. RHEIN-RUHR-MARATHON 2024 / LÄUFER- UND ZUSCHAUERSHUTTLE

Die Duisburger Verkehrsgesellschaft wird auch zum 41. Rhein-Ruhr-Marathon 2024 einen Shuttle einrichten, der zwischen den Marathonstrecken verkehrt. Vom Stadionvorplatz/ Stadion P2, fahren drei Shuttlelinien zu den jeweiligen Wechsellpunkten:



- ➔ Wechsellpunkt 1 – Innenstadt (Steinsche Gasse) Haltestelle: „Marientor“
- ➔ Wechsellpunkt 2 – Wanheimerort (Düsseldorfer Str.) Haltestelle: „Waldfriedhof“
- ➔ Wechsellpunkt 3 – Großenbaum (Großenbaumer Allee) Haltestelle: „Eibenweg“

Angelehnt an die Start- Ziel-, bzw. Durchlaufzeiten des Halb- und Rhein-Ruhr-Marathons wird der Bus zu den Zeiten verkehren, wie sie in der folgenden Tabelle zu finden sind. Die Shuttlelinien fahren ausschließlich die Wechsellpunkte an und können von Läufern und Zuschauern zum An- und Rücktransport genutzt werden.

Start / Ziel: Inliner: 8:00 Uhr / ab 09:00 Uhr Staffel Halbmarathon: 9:00 Uhr / ab 10:00 Uhr
Marathon: 8:30 Uhr / ab 11:00 Uhr Halbmarathon: 9:30 Uhr / ab 10:30 Uhr

	SHUTTLE 1	SHUTTLE 2	SHUTTLE 3
	<ul style="list-style-type: none"> ○ Stadion P2 Start / Ziel ➔ Innenstadt (Steinsche Gasse) „Marientor“ WP1 Kilometer 5 Fahrzeit 15 Minuten 	<ul style="list-style-type: none"> ○ Stadion P2 Start / Ziel ➔ Wanheimerort (Düsseldorfer Straße) „Waldfriedhof“ WP2 Kilometer 10 Fahrzeit 10 Minuten 	<ul style="list-style-type: none"> ○ Stadion P2 Start / Ziel ➔ Großenbaum (Großenbaumer Allee) „Eibenweg“ WP3 Kilometer 15 Fahrzeit 10 Minuten
08	00 15 30 45	30 50	45
09	00 15 30 45	10 30 50	05 25 45
10	00	10 30 50	05 25 45
11		10 30 50	05 25 45

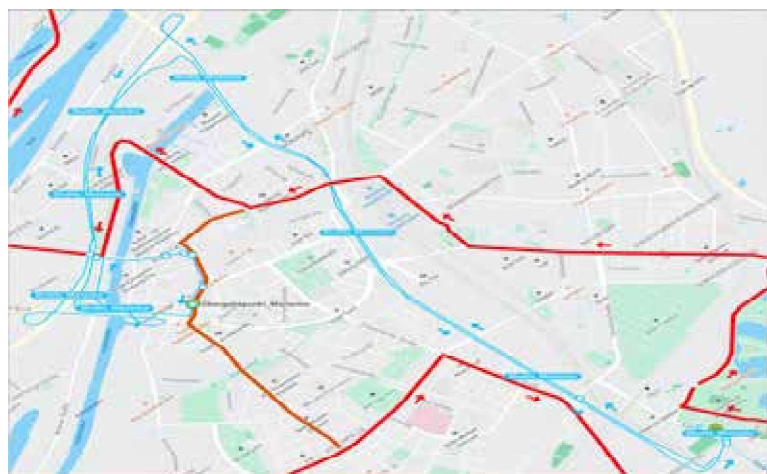
SCHUTTLE 1

Wedau (Stadion/MSV Arena P2) in Fahrtrichtung Innenstadt (Steinsche Gasse) zur Haltestelle „Marientor“ WP-1

Ab Haltestelle Stadion/MSV Arena P2 – links Kalkweg, rechts Wacholder Str. – rechts Auffahrt A59 in Fahrtrichtung Dinslaken – weiter A59 bis A59 Anschlussstelle Kreuz Duisburg auf die A40 Richtung Venlo wechseln – weiter A40 – an der Anschlussstelle Duisburgg-Häfen die A40 verlassen – weiter Richtung Hochfeld den Zubringer auffahren – am Ende des Zubringers, Abfahrt DU-Zentrum / Hochfeld rechts abfahren – rechts Vulkanstraße – rechts Werftstraße – links Marientorstraße – rechts Schifferstraße – rechts Schwanentor – weiter Schwanenstraße – rechts Steinsche Gasse zur Haltestelle „Marientor“

Innenstadt (Steinsche Gasse) in Fahrtrichtung Wedau (Stadion/MSV Arena P2)

Ab Haltestelle „Marientor“ – Steinsche Gasse – rechts Marientor Str. – links halten auf Plessingstraße (Zubringer A40 – rechts A40 in Richtung Essen / DU-Kaiserberg – weiter A40 bis Anschlussstelle Kreuz Duisburg A59 – Anschlussstelle A59 in Richtung Düsseldorf / DU-Süd – weiter A59 bis Abfahrt DU-Wanheimerort – links Wacholderstraße – links Kalkweg – recht zur Haltestelle „Stadion/MSV Arena P2“



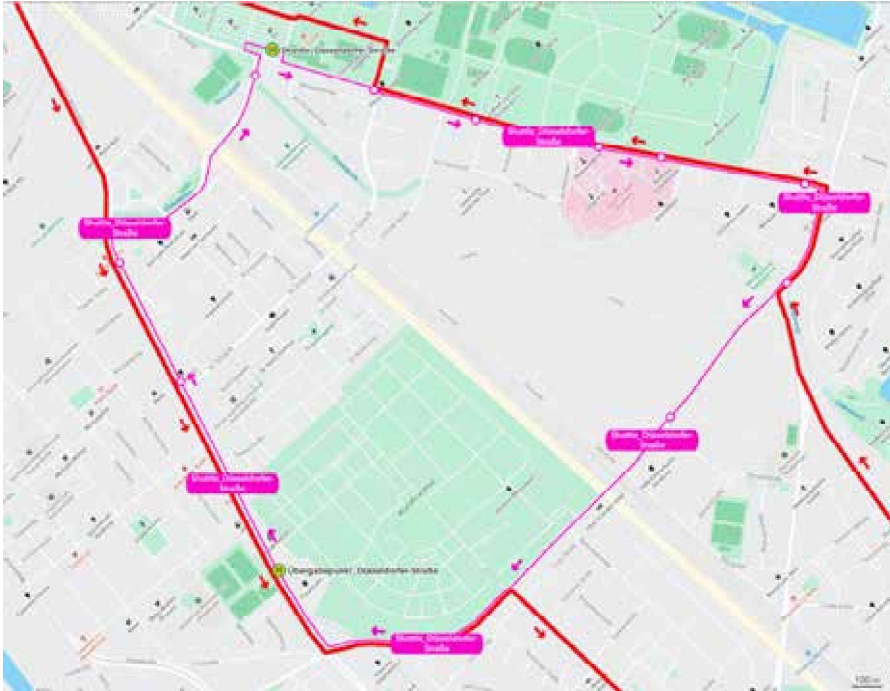
SCHUTTLE 2

Wedau (Stadion/MSV Arena P2) in Fahrtrichtung Wanheimerort (Düsseldorfer Straße) zur Haltestelle „Waldfriedhof“ WP-2

Ab Haltestelle Stadion/MSV Arena P2 – links Kalkweg – Verteilerkreis 1. Ausfahrt, Wedauer Straße – rechts Düsseldorfer Straße zur Haltestelle „Waldfriedhof“

Wanheimerort (Düsseldorfer Straße) in Fahrtrichtung Wedau (Stadion/MSV Arena P2)

Ab Haltestelle „Waldfriedhof“ – geradeaus Düsseldorfer Straße – rechts Wacholderstraße – links Kalkweg – rechts zur Haltestelle „Stadion/MSV Arena P2“



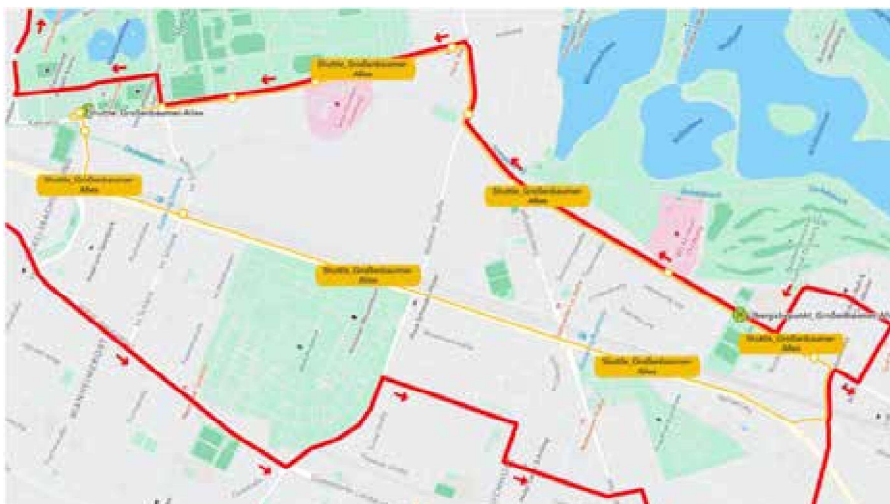
SCHUTTLE 3

Wedau (Stadion/MSV Arena P2) in Fahrtrichtung Großenbaum (Großenbaumer Allee) zur Haltestelle „Eibenweg“

Ab Haltestelle Stadion/MSV Arena P2 – links Kalkweg – Verteilerkreis 1. Ausfahrt, Wedauer Straße – links Großenbaumer Allee zur Haltestelle „Eibenweg“

Goßenbaum (Großenbaumer Allee) in Fahrtrichtung Wedau (Stadion/MSV Arena P2)

Ab Haltestelle „Eibenweg“ – geradeaus Großenbaumer Allee – rechts Altenbrucher Damm – Auffahrt A59 in Richtung Dinslaken – Abfahrt A59 DU-Wanheimerort – rechts Wacholderstraße – links Kalkweg – rechts zur Haltestelle „Stadion/MSV Arena P2“



Marathon Express: Der direkte Weg zur Strecke**INFORMATIONEN ZUM 41. RHEIN-RUHR-MARATHON 2024****WIE KOMME ICH VOM START ZUR STRECKE?**

Fahrttempfehlungen zu folgenden Zielen:

Zum Km 15, Ruhrort (Friedrichsplatz):

Mit der Linie 934 ab Haltestelle „MSV Arena P2“ in Richtung Unkelstein bis Haltestelle „DU-Hbf“ und anschließend mit der Straßenbahn Linie 901 in Richtung Obermarxloh bis Haltestelle „Ruhrort Friedrichsplatz“.

Zum Km 21, Homberg (Essenberg Brücke):

Mit den Linien 926 und 928 ab Haltestelle Du-Hbf West (60 Min Takt ab 8 Uhr) in Richtung Homberg, Winkelhausen.

Zum Km 30, Düsseldorfer Straße / Kulturstraße:

Mit der Linie 934 ab Haltestelle „MSV Arena“ bis Kalkweg, ab Du-Hbf. die U79 in Richtung Düsseldorf bis Haltestelle „Kulturstraße“.

Zum Km 34, Buchholz (Münchener Straße):

Mit der Linie U79 ab der Haltestelle Grunewald in Richtung Düsseldorf bis Münchener Straße.

WIE FÄHRT MEIN BUS AM MARATHON-TAG IN BEECKERWERTH / MEIDERICH / HOMBERG?

- Linie 909** Zwischen 07:00 und 11:30 Uhr normaler Linienweg.
- Linie 910** Zwischen 07:00 und 11:30 Uhr normaler Linienweg bis Meiderich Bf., Umleitung Singstraße, Herkenberger Straße, Bahnhofstraße und Bronkhorststraße. Ausfall der Haltestellen Centrum West-Ende, Ratingsee und Drakerfeld.
- Linie 916/917** Zwischen 07:00 und 11:30 Uhr verkehrt die Linie 916 umleitungsbedingt auf dem Abschnitt „Sympherstraße und Hochheide Markt“ Ausfall der Haltestellen „Ruhrort Bf.“, „Ruhrort Verteilerkreis“, „Freihafen“, „Salmstraße“, „Tunnelstraße“, „Unter den Ulmen“, „Lohengrinstraße“, „Meiderich Post“, „Auf dem Damm“ und „Kaiser-Wilhelm-Krankenhaus“. Außerdem entfallen in dieser Zeit wegen Umleitung in Richtung Sympherstraße die Haltestellen „Centrum Westende“, „Am Kanal“ und „Sympherstraße“. Außerdem entfällt wegen Umleitung folgender Streckenabschnitt in Homberg > „Bismarckplatz“ – „Goetheplatz“.
- Linie 922** Zwischen 07:00 und 13:00 Uhr entfällt wegen Umleitung folgender Streckenabschnitt in Homberg > „Bismarckplatz“ – „Essenberg Kaiserstraße“. Ebenso im Bereich Rheinhausen die Haltestellen „Friedrich-Ebert-Straße bis Rheinhausen Markt“.
- Linie 926** Zwischen 07:00 und 12:30 Uhr entfällt wegen Umleitung folgender Streckenabschnitt in Homberg > „Bismarckplatz“ – „Essenberg Kaiserstr.“.

WIE FÄHRT MEIN BUS AM MARATHON-TAG IN RHEINHAUSEN / NEUDORF / WEDAUF?

- Linie 921** Zwischen 07:00 und 13:00 Uhr entfällt wegen Umleitung folgender Streckenabschnitt in Stadtmitte > „Werthausen Straße“ – „DU-Hbf“. Ab Haltestelle „Atroper Straße“ fahren die DVG Busse eine Umleitung über die A40 zum DU-Hbf. Die Busse der Niag fahren ab Haltestelle „Atroper Straße“ eine Umleitung zum Rheinhausen Bf. Dort bestehen Umsteigemöglichkeiten zu den DB-Linien nach Duisburg.
- Linie 920** Zwischen 07:00 und 13:00 Uhr entfällt wegen Umleitung folgender Streckenabschnitt in Stadtmitte > „Werthausen Straße“ – „DU-Hauptbahnhof West“. Ab Haltestelle „Atroper Straße“ fährt die Linie Richtung DU-Hbf. eine Umleitung über die Autobahn A40.
- Linie 923** Zwischen 07:00 und 13:00 Uhr entfällt wegen Umleitung folgender Streckenabschnitt in Homberg > „Bismarckplatz“ – „Essenberg Kaiserstraße“. Ebenso im Bereich Rheinhausen die Haltestellen „Friedrich-Ebert-Straße bis Rheinhausen Markt“.
- Linie 925** Zwischen 07:00 und 13:00 Uhr entfällt wegen Umleitung folgender Streckenabschnitt im Bereich Rheinhausen: Rheinhausen Markt bis Schwarzenberger Straße.
- Linie 924** Zwischen 07:00 und 13:00 Uhr entfällt wegen Umleitung folgender Streckenabschnitt in Rheinhausen > Ausfall der Haltestellen Rheinhausen Markt bis Friedrich Ebert Straße.
- Linie 928** Zwischen 07:00 und 13:00 Uhr entfällt wegen Umleitung folgender Streckenabschnitt in Duisburg > Bissingheim Dorfplatz bis DU-Hauptbahnhof.
- Linie 930/931** entfällt bis ca 14:30 Uhr
- Linie 939** entfällt bis ca 11:00 Uhr

WIE FÄHRT MEIN BUS AM MARATHON-TAG IN BUCHHOLZ / GROSSENBAUM?

- Linie 940** Zwischen 07:00 und 14:00 Uhr verkehrt die Linie 940 umleitungsbedingt nicht auf dem Streckenabschnitt > Münchener Straße bis Großenbaum Bf West. Abweichend vom Regelplan fährt der Bus in dieser Zeit zusätzlich die Haltestelle „Sittardsberg“ zwecks Anschluss an die Linie U79 an.
- Linie 941** Zwischen 07:00 und 14:00 Uhr entfällt wegen Umleitungsmaßnahmen folgender Streckenabschnitt > „Zimmerstraße“ – „Wolfssee“.
- Linie 942** Zwischen 07:00 und 14:00 Uhr entfällt wegen Umleitung folgender Streckenabschnitt > „Münchener Straße“ – „Bissingheim Dorfplatz“.

Marathon Express: Der direkte Weg zur Strecke

WIE FÄHRT MEIN BUS AM MARATHON-TAG IN STADTMITTE / WEDAU / GROSSENBAUM:

- Linie 933** Zwischen 07:00 Uhr und 11:15 Uhr entfallen wegen Umleitung folgende Haltestellen > „DU-Hbf Ost“, „Blumenstraße“, „Bismarckstraße“, außerdem die Haltestellen „Stadttheater“, „Schwanentor“, „Schifferstraße“ und „Sperschleuse“.
- Linie 934** Zwischen 07:00 Uhr und 11:15 Uhr entfallen wegen Umleitung auf dem Abschnitt Innenhafen – Koloniestraße mit Ausfall folgender Haltestellen > „Innenhafen“, „Holzhafen“, „Hansegracht“, „Stapeltor“, „Am Schäferturn“ und „Schillerplatz und Falkstraße“, außerdem „DU-Hbf.“, „Hbf-Ost“, „Neue Fruchtstraße“, „Neudorfer Markt“ und „Koloniestraße“. Zwischen 07:00 Uhr und 14.30 Uhr endet die Linie 934 umleitungsbedingt an der Haltestelle „Eibenweg“ mit Ausfall des Streckenabschnitts > „Am Golfplatz“ bis „Großenbaum Bf. Ost“.

LINIE 934		LINIE 934		LINIE 901		LINIE 901		LINIE 903		LINIE 903		LINIE U79		LINIE U79	
<p>○ Duisburg HBF Ersatzhaltestelle Winkelstraße auf der Hansastraße</p> <p>→ Richtung Großenbaum Bf.</p> <p>*Nur bis Ersatzhaltestelle Elbenweg</p>		<p>○ MSV Arena</p> <p>→ Richtung Am Unkelstein</p>		<p>○ Duisburg HBF</p> <p>→ Richtung Obermarxloh</p> <p>*Scholtenhofstr.</p>		<p>○ Duisburg HBF</p> <p>→ Richtung Mülheim HBF</p> <p>*Zoo / Uni</p>		<p>○ Duisburg HBF</p> <p>→ Richtung Dinslaken Bf.</p> <p>*Watereck</p>		<p>○ Duisburg HBF</p> <p>→ Richtung Hüttenheim</p> <p>*Rheintörchenstr.</p>		<p>○ Duisburg HBF</p> <p>→ Richtung Düsseldorf HBF</p> <p>*ab Kulturstr.</p>		<p>○ Kulturstr.</p> <p>→ Richtung Duissern Bf. / Meiderich Bf.**</p> <p>*ab Duisburg HBF</p>	
						07:48						07:21	*07:35	07:23	*07:36
*08:15	*08:45		07:59	07:40		08:18		07:55		08:01		07:51	*08:05	07:53	*08:06
*09:15	*09:45	08:29	08:59	08:10		08:49		08:26		08:31		08:21	*08:35	08:23	*08:36
*10:15	*10:45	09:29	09:59	08:40		09:19		08:56		09:01		08:51	*09:05	08:53	*09:06
*11:15	*11:45	10:29	10:59	09:10		09:49		09:26	*09:41	09:31		09:21	*09:35	09:23	*09:36
*12:15	*12:45	11:29	11:59	09:40		10:19		09:56	*10:11	10:01		09:51	*10:05	09:53	*10:06
*13:15	13:45	12:29	12:59	10:10	*10:25	10:49	*11:04	10:26	*10:41	10:31		10:21	*10:35	10:23	*10:36
14:15	14:45	13:29	13:59	10:40	*10:55	11:19	*11:34	10:56	*11:11	11:01	*11:16	10:51	*11:05	10:53	*11:06
15:15	15:45	14:29	14:59	11:10	*11:25	11:49	*12:04	11:26	*11:41	11:31	*11:46	11:21	*11:35	11:23**	*11:36**
16:15	16:45	15:29	15:59	11:40	*11:55	12:19	*12:34	11:56	*12:11	12:01	*12:16	11:51	*12:05	11:53**	*12:06**
				12:10	*12:25	12:49	*13:04	12:26	*12:41	12:31	*12:46	12:21	*12:35	12:23**	*12:36**
				12:40	*12:55	13:19	*13:34	12:56	*13:11	13:01	*13:16	12:51	*13:05	12:53**	*13:06**
				13:10	*13:25	13:49	*14:04	13:26	*13:41	13:31	*13:46	13:21	*13:35	13:23**	*13:36**
				13:40	*13:55	14:19	*14:34	13:56	*14:11	14:01	*14:16	13:51	*14:05	13:53**	*14:06**
				14:10	*14:25	14:49	*15:04	14:26	*14:41	14:31	*14:46	14:21	*14:35	14:23**	*14:36**
				14:40	*14:55	15:19	*15:34	14:56	*15:11	15:01	*15:16	14:51	*15:05	14:53**	*15:06**
				15:10	*15:25	15:49	*16:04	15:26	*15:41	15:31	*15:46	15:21	*15:35	15:23**	*15:36**
				15:40	*15:55	16:19	*16:34	15:56	*16:11	16:01	*16:16	15:51	*16:35	15:53**	*16:06**

KURZINFO ZUM 41. RHEIN-RUHR-MARATHON 2024

Am Sonntag, den 05.05.2024 werden wegen des Rhein-Ruhr-Marathons die Duisburger Bus- und Straßenbahnlinien in der Zeit von ca. 07.00 bis ca. 15.00 Uhr eingeschränkt verkehren. Zahlreiche Straßen werden gesperrt. Verkehrssteuernde Maßnahmen werden besonders in den Stadtteilen Wedau, Neudorf, Stadtmitte, Kaßlerfeld, Meiderich, Ruhrort, Homberg, Rheinhausen, Hochfeld, Wanheimerort, Buchholz, Großenbaum und Bissingheim erforderlich.

Die Einschränkungen betreffen die Straßenbahnlinien U79, 901, 903 und die Buslinien 910, 911, 912, 914, 916, 917, 920, 921, 922, 923, 924, 925, 926, 927, 928, 929, 930, 931, 933, 934, 939, 940, 941, 942 und die Nachtexpress Linien NE1-6. An den be-

troffenen Haltestellen hängen Kundeninformationen aus. Der Marathonlauf kreuzt an verschiedenen Stellen unsere Linienwege und macht ein Passieren dieser Stellen zeitweise nicht möglich. Dadurch sind weiträumige Umfahrungen und Streckenausfälle unvermeidbar. Die einzelnen Kurse der betroffenen Buslinien fahren unterschiedliche Umleitungen, die den Durchlaufzeiten des Marathons angepasst sind.

Linie U79 (DVG / Rheinbahn). Normaler Linienweg mit Behinderungen zwischen den Haltestellen „Karl-Jarres-Straße“ und „Kulturstraße“ in der Zeit von ca. 07.00 – 13.00 Uhr.

Linie 901. Normaler Linienweg mit Behinderungen im Bereich Kaßlerfeld und im Bereich

Ruhrort in der Zeit von ca. 07:00–11:15 Uhr. Von ca. 08:00–09:00 Uhr kann die Linie 901 zwischen den Haltestellen Vinckeweg und Scholtenhof nicht angefahren werden. Für diesen Zeitraum wird kein Schienenersatzverkehr eingesetzt.

Linie 903. Behinderungen im Bereich Hochfeld in der Zeit von ca. 07:00–11:00 Uhr. Umleitung der Kurse in der Zeit von ca. 09:30–11:00 Uhr zwischen den Haltestellen „Platanenhof“ und „Fischerstraße“ über Bocksbarttrasse – Düsseldorfer Straße – Kulturstraße. SEV-Einsatz zwischen „Kulturstraße“ und „Hüttenheim“. Ausfall der Haltestellen „Brückenplatz“, „Siechenhausstr.“, „Pauluskirche“, „Marienhospital“ und „Hochfeld Bf.“

Marathon Express: Der direkte Weg zur Strecke

Linie 910. Behinderungen im Bereich Meiderich in der Zeit von ca. 07:00–11:30 Uhr. Ausfall der Haltestellen „Centrum Westende“, „Ratingsee Bf“ und „Drakerfeld“.

Linie 911 (NIAG). Behinderungen im Bereich Homberg in der Zeit von ca. 07:00–13:00 Uhr mit Ausfall der Haltestellen „Bismarckplatz“, „Passstraße“, „Moltkeplatz“ und „Goetheplatz“.

Linie 912 (NIAG). Behinderungen im Bereich Homberg und Rheinhausen in der Zeit von ca. 07:00–13:00 Uhr mit Ausfall der Haltestellen in Homberg „Bismarckplatz“, „Zechenstraße“, „Eisenbahnstraße“, „Sachtleben“ und „Kaiserstraße“, sowie in Rheinhausen „Friedrich-Ebert-Straße“ und „Friedrich-Alfred-Straße“.

Linie 914 (NIAG). Behinderungen im Bereich Rheinhausen in der Zeit von ca. 07:00–13:00 Uhr mit Ausfall der Haltestellen „Schwarzenberger Straße“, „Friedrich-Alfred-Straße“ und „Rheinhausen Markt“. Die Fahrgäste werden an die Ersatzhaltestellen Schwarzenberger Straße bzw. Atroper Straße verwiesen.

Linie 916 . Behinderungen im Bereich Meiderich und Ruhrort in der Zeit von ca. 07:00–11:30 Uhr. Ausfall der Haltestellen, „Bismarckplatz bis Kaiser-Wilhelm-Krankenhaus“ in beiden Fahrtrichtungen sowie der Haltestelle „Centrum Westende“ in Fahrtrichtung Sympherstraße.

Linie 917. Behinderungen im Bereich Ruhrort und Meiderich in der Zeit von ca. 07:00–11:30 Uhr. Ausfall der Haltestellen im Bereich Meiderich „Welschenhof“, „Ratingsee Bf“ und „Centrum Westende“, und im Bereich Homberg die Haltestellen „Bismarckplatz“, „Paßstraße“, „Moltkeplatz“ und „Goetheplatz“.

Linie 920. Behinderung im Bereich Rheinhausen, Hochfeld und Stadtmitte in der Zeit von ca. 07:00–13:00 Uhr mit Ausfall der Haltestellen „Friedrich-Ebert-Straße“, „Friedrich-Alfred-Straße“, „Werthausen Straße“, „Hochfeld Brückenkopf“, „Hochfeldstraße“, „Pauluskirche“, „Heerstraße“, „Karl-Jarres-Straße“, „Alte Schanze“, „Koloniestraße“, „Wildstraße“ und „Sportpark“.

Linie 921 (DVG und NIAG). Behinderungen im Bereich Rheinhausen, Hochfeld und Stadtmitte in der Zeit von ca. 07:00–13:00 Uhr mit Ausfall der Haltestellen „Friedrich-Ebert-Straße“, „Friedrich-Alfred-Straße“, „Werthausen Straße“, „Hochfeld Brückenkopf“, „Hochfeldstraße“, „Pauluskirche“, „Heerstraße“ und „Karl-Jarres-Straße“. Die NIAG Kurse der Linie werden in dieser Zeit an der Haltestelle „Atroper Straße“ abgebrochen und über den Rheinhausen Ost Bf zum Rheinhausen Bf umgeleitet, wo Umsteigemöglichkeiten zu

den DB-Linien von und nach Duisburg Hbf bestehen. Die DVG Busse der Linien 920 und 921 fahren eine Umleitung über die A40 zum DU-Hbf.

Linie 922. Behinderungen im Bereich Homberg mit Ausfall der Haltestellen „Chemiewerk Essenberg“ bis „Goetheplatz“ und in Rheinhausen, in der Zeit von ca. 07:00–13:00 Uhr, mit Ausfall der Haltestellen „Schwarzenberger Straße“, „Friedrich-Alfred-Straße“ und „Rheinhausen Markt“. Die Fahrgäste werden auf die Ersatzhaltestellen Schwarzenberger Straße, bzw. Atroper Straße verwiesen.

Linie 923. Behinderungen im Bereich Rheinhausen mit Ausfall der Haltestellen „Rheinhausen Markt“, „Friedrich-Alfred-Straße“ und „Friedrich-Ebert-Straße“.

Linie 924. Behinderungen im Bereich Rheinhausen mit Ausfall der Haltestellen „Rheinhausen Markt“, „Friedrich-Alfred-Straße“ und „Friedrich-Ebert-Straße“.

Linie 925. Behinderung im Bereich Rheinhausen mit Ausfall der Haltestellen „Schwarzenberger Straße“, „Friedrich-Alfred-Straße“ und „Rheinhausen Markt“.

Linie 926. Behinderung im Bereich DU-Stadtmitte und Homberg von ca. 07:00–12:30 Uhr mit Ausfall der Haltestellen „Bismarckplatz“, „Zechenstraße“, „Eisenbahnstraße“, „Sachtleben“ und „Essenberg Kaiserstraße“ im Bereich Stadtmitte die Haltestellen „DU-Hbf bis Uni Nord“, sowie „Marientor“ und „Friedrich-Wilhelm-Platz“.

Linie 927 (SWK, Stadtwerke Krefeld). Behinderungen im Bereich Rheinhausen in der Zeit von ca. 07:00–13:00 Uhr mit Ausfall der Haltestellen „Schwarzenberger Straße“, „Friedrich-Alfred-Straße“ und „Rheinhausen Markt“. Die Fahrgäste werden an die Ersatzhaltestellen Schwarzenberger Straße bzw. Atroper Straße verwiesen.

Linie 928. Behinderungen im Bereich DU-Stadtmitte mit Ausfall der Haltestellen „Bissingheim Dorfplatz bis DU-Hbf“ in der Zeit von ca. 07:00–11:30 Uhr

Linie 929 (NIAG). Behinderungen im Bereich Homberg Ruhrort und Stadtmitte in der Zeit von ca. 07:00–11:30 Uhr mit Ausfall der Haltestellen „Bismarckplatz“, „Paßstraße“, „Moltkeplatz“, „Friedrichsplatz“, „Schwanentor“, „Friedrich-Wilhelm-Platz“, „Lehmbruck Museum“, „Tonhallenstraße“, „Duisburg Hbf“ und „Duisburg Hbf Osteingang“.

Linie 930 und 931. Ausfall der Linien in der Zeit von 7:00–15:00 Uhr

Linie 933. Behinderungen im Bereich Neudorf und Stadtmitte in der Zeit von ca. 07:00–11:15 Uhr mit Ausfall der Haltestellen „Duisburg Hbf Ost“, „Blumenstraße“, „Bismarckstraße“, „Stadttheater“ und „Schwanentor“ in beiden Fahrtrichtungen sowie der Haltestellen „Sperrschleuse“ und „Schifferstraße“.

Linie 934. Behinderungen im Bereich Stadtmitte in der Zeit von 07:00–11:15 Uhr mit Ausfall der Haltestellen „Duisburg Hbf“, „Duisburg Hbf Ost“, „Neue Fruchtstraße“, „Neudorfer Markt“ und „Koloniestraße“.

Behinderungen im Bereich Kaßlerfeld / Innenhafen ebenfalls in der Zeit von ca. 07:00–11:15 Uhr mit Ausfall der Haltestellen „Innenhafen“, „Holzhafen“, „Hansegracht“, „Stapelort“, „Schäferturn“ und „Stadttheater“.

Behinderungen im Bereich Eibenweg / Großenbaum in der Zeit von ca. 07:00–14:30 Uhr.

Der Streckenabschnitt Eibenweg – Großenbaum Bf Ost wird in dieser Zeit nicht bedient, die Linie endet am Eibenweg, dadurch Ausfall der Haltestellen in Fahrtrichtung DU-Hbf: Großenbaum Bf Ost bis Sport-schule Wedau.

Linie 939 (DVG und STOAG). Behinderungen im Bereich Stadtmitte in der Zeit von 07:00–11:15 Uhr mit Ausfall der Haltestellen im Abschnitt „Holteistraße bis DU-Hbf Ost“.

Linie 940. Behinderungen im Bereich Buchholz / Großenbaum von ca. 07:00–14:30 Uhr mit Ausfall der Haltestellen im Abschnitt „Münchener Straße bis Großenbaum Bf. West“.

Linie 941. Behinderung im Bereich Großenbaum in der Zeit von ca. 07:00–14:30 Uhr mit Ausfall des Streckenabschnittes zwischen den Haltestellen „Zimmerstraße und Wolfsee“.

Linie 942. Behinderungen im Bereich Wedau und Bissingheim in der Zeit von 07:00–14:30 Uhr mit Ausfall des Streckenabschnittes zwischen den Haltestellen „Bissingheim Dorfplatz und Münchener Straße“.

NE 1-6 . Die letzten Nachtexpress Fahrten im früh morgentlichen Bereich zwischen 07:00–09:00 Uhr sind ebenfalls von den Straßensperren betroffen. Möglichst werden die Busse auf Umleitungswegen zur Zielhaltestelle geführt. Einzelne Streckenabschnitte mit den betreffenden Haltestellen können ausfallen.

Alle Angaben unter Vorbehalt und ohne Gewähr!